

ANNEXE I

PROCES ET COORDONNEES DE DETERMINATION  
DES DROITS ET TITRES MINIERES

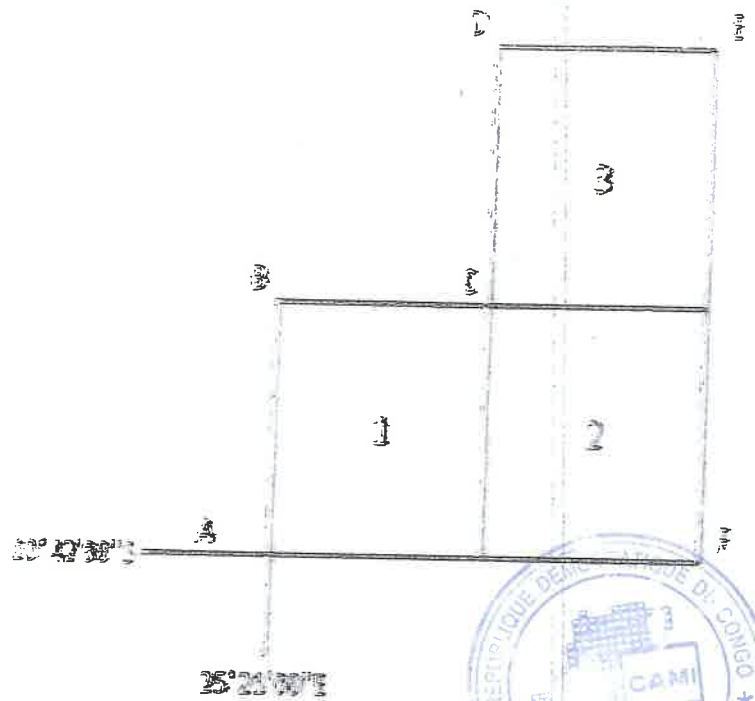
Zone (12) carrés du PER 9547 - Réjean de Fotopoto



SOMMETS	Longitude (E)			Latitude (S)		
	d	m	s	d	m	s
A	25	19	00	10	47	00
B	25	19	00	10	45	00
C	25	20	30	10	45	00
D	25	20	30	10	47	00
<b>12 Carrés Miniers</b>						

Datum : WGS84

INDUSTRIALITES SA PER 9487



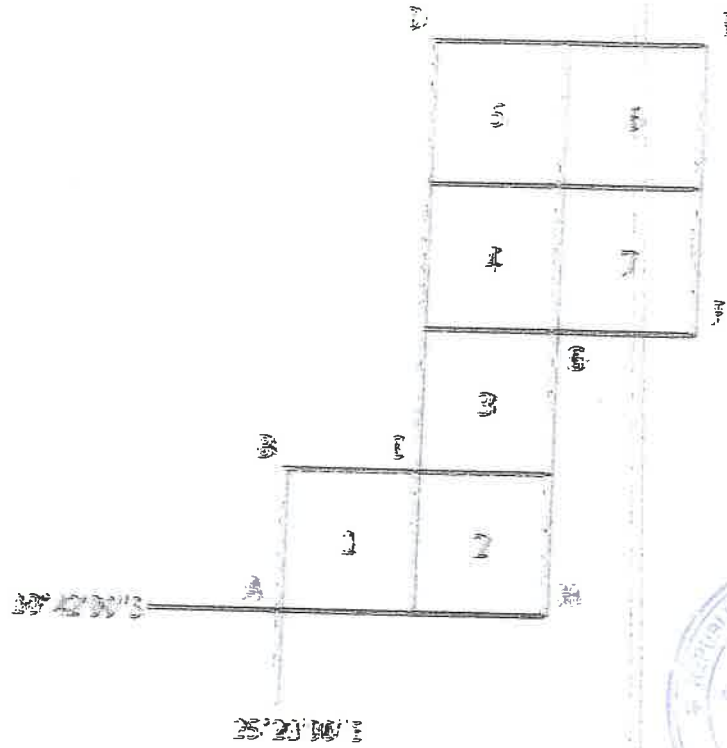
SOMMETS	Longitude (E)			Latitude (S)		
	d	mn	s	d	mn	s
A	25	20	30	10	43	00
B	25	20	30	10	42	30
C	25	21	00	10	42	30
D	25	21	00	10	42	00
E	25	21	30	10	42	00
F	25	21	30	10	43	00

3 Carrés Miniers

Date: 11/5/84

Handwritten signature or initials.

> sept. 1994 (PE 14367) (Rejets de Kalembe)

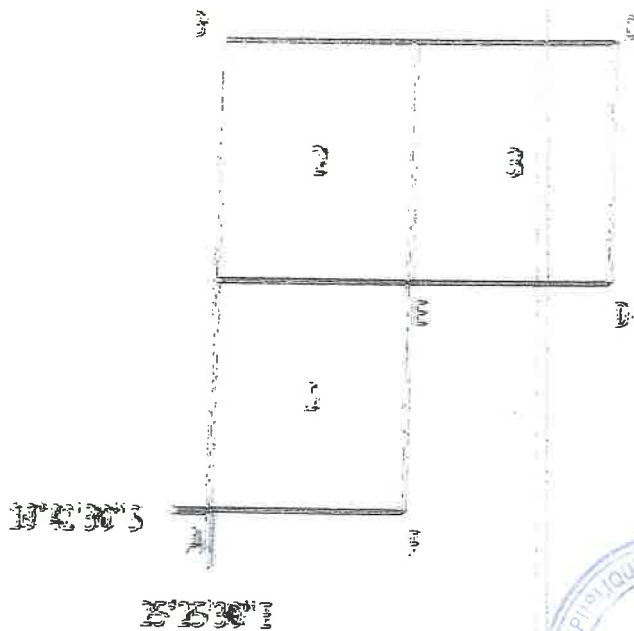


SOMMETS	Longitude (E)			Latitude (S)		
	°	'	''	°	'	''
A	25	21	00	10	42	00
B	25	21	00	10	41	30
C	25	21	30	10	41	30
D	25	21	30	10	40	00
E	25	22	30	10	40	00
F	25	22	30	10	41	00
G	25	22	00	10	41	00
H	25	22	00	10	42	00

7 Carrés Miniers

Date: 1994

> trois (3) carrés du PER 14367 (Rejets de Kinga Sulfure)



SOMMETS	LONGUEUR (m)			LARGEUR (m)		
	1	2	3	1	2	3
A	25	25	30	10	41	30
B	25	25	30	10	40	30
C	25	26	30	10	40	30
D	25	26	30	10	41	00
E	25	26	00	10	41	00
F	25	26	00	10	41	30
3 Carrés Minières						

Debut : 98534

→ un (1) carré du PE 4958 ( Rejets de Kamatete )



SCANNETS	Longitude (E)			Latitude (S)		
	°	'	''	°	'	''
A	25	27	00	10	42	30
B	25	27	00	10	42	00
C	25	27	30	10	42	00
D	25	27	30	10	42	30
1 Carré Minier						

Date: 19/03/2011

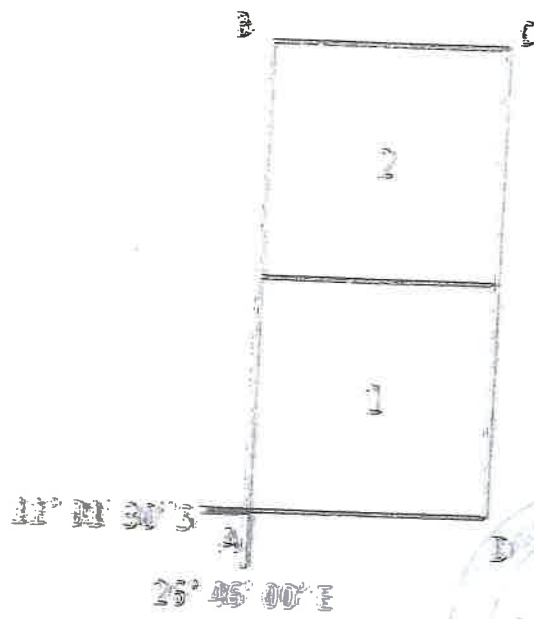
dix-huit (18) carrés miniers du PE 2808 ( Rejets de Keepland )



PARAMETRE	Longitude (2)			Latitude (3)		
	d	m	s	d	m	s
A	26	54	30	11	03	00
B	26	54	30	11	02	00
C	26	54	00	11	02	00
D	26	54	00	11	01	30
E	26	51	00	11	01	30
F	26	51	00	11	00	30
G	26	51	30	11	00	30
H	26	51	30	11	01	00
I	26	54	30	11	01	00
J	26	54	30	11	01	30
K	26	55	00	11	01	30
L	26	55	00	11	02	00
M	26	56	00	11	02	00
N	26	56	00	11	02	30
O	26	57	00	11	02	30
P	26	57	00	11	03	00
<b>18 Carrés Miniers</b>						

Datum WGS84

► deux (2) carrés miniers du PE 2356 (Remblais RK01 et RK07)



SOMMETS	LONGITUDE (E)						LATITUDE (S)		
	d	m	s	d	m	s			
A	26	46	00	11	01	30			
B	26	46	00	11	00	30			
C	26	46	30	11	00	30			
D	26	46	30	11	01	30			
<b>2 Carrés Miniers</b>									

Datum : WGS84